






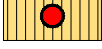















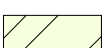

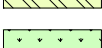











LEGENDA
 ZONIZZAZIONE

	art.6	Zone abitative A
	art.6	Sottozone A0
	art.6	Sottozone A1
	art.6	Sottozone A2
	art.6	Sottozone A7
	art.6 bis	Ville con parco B0.1
	art.7	Zone abitative di completamento B
	art.7	Zone abitative di completamento B con punto rosso
	art.7	Zone abitative di completamento B con asterisco
	art.7	Zone abitative di completamento B con tratteggio
	art.7 bis	Zona residenziale di completamento Bc convenzionata
	art.8	Zone B1
	art.8 bis	Verde privato VP
	art.9	Zone abitative di espansione C - C*
		P.R.P.C. vigenti
	art.9bis	Ambiti di progettazione unitaria - Aree progetto
	art.10	Zone industriali ed artigianali di scala regionale D1
	art.11	Zone industriali ed artigianali D1/S
	art.12	Zone industriali ed artigianali di scala comprensoriale comunale D2 - D2*
	art.13	Zone industriali ed artigianali singole esistenti D3
		Attività produttive esistenti
	art.14	Zone di interesse agricolo - paesaggistico E4
	art.15	Zone di preminente interesse agricolo E5
	art.16	Zone di interesse agricolo E6
	art.17	Ambiti di riserva E6/1
	art.18	Ambiti di tutela ambientale F2
	art.19	Ambiti di tutela ambientale F4
	art.20	Zone per attrezzature commerciali H2 - H2*
	art.21	Zone per attrezzature commerciali esistenti H3
	art.22	Zone per attrezzature commerciali HC
	art.23	Zone per attrezzature portuali L1
	art.24	Zone per attrezzature di interscambio merci N1 1 - Scalo ferroviario
	art.24	Zone per attrezzature di interscambio merci N1 2 - Interporto
	art.25	Zone per attrezzature e servizi P - P*
		<div> <div> <div>B</div> <div>Biblioteca</div> </div> <div> <div>C</div> <div>Edificio per il culto</div> </div> <div> <div>CCS</div> <div>Centro civico sociale</div> </div> <div> <div>CI</div> <div>Cinema</div> </div> <div> <div>Cm</div> <div>Centro culturale - casa della musica</div> </div> <div> <div>CR</div> <div>Casa di riposo</div> </div> <div> <div>DD</div> <div>Ufficio amministrativi</div> </div> <div> <div>N</div> <div>Asilo nido</div> </div> </div> <div> <div>NP*</div> <div>Cimiteri</div> </div> <div> <div>P</div> <div>Parcheggi di relazione</div> </div> <div> <div>PMI</div> <div>Parcheggi di interscambio o multipiano</div> </div> <div> <div>PP</div> <div>Preparco</div> </div> <div> <div>PT</div> <div>Poste</div> </div> <div> <div>PU</div> <div>Parco urbano</div> </div> <div> <div>S</div> <div>Attrezzature per lo sport</div> </div> <div> <div>S*</div> <div>Attrezzature private</div> </div> <div> <div>Sie</div> <div>Scuola elementare</div> </div> <div> <div>Sim</div> <div>Scuola materna</div> </div>

SM

Scuola media

SMs

Scuola media superiore

Spr

Scuola privata

SSR

Assistenza disabili

SSR

Servizi sanitari

ST

Servizi tecnologici

T

Stazione auto/linee

V

Verde di connessione, anello urbano, nucleo elementare, di quartiere

VVF

Caserma vigili del fuoco



COMUNE DI CERVIGNANO

PIANO REGOLATORE GENERALE
 COMUNALE

VARIANTE n° 79 DI REITERAZIONE DEI VINCOLI
 E DI ASSESTAMENTO DEL P.R.G.C.

ZONIZZAZIONE
 TAV. P.1.3
 Scala 1:5.000

PROGETTISTI

dott. arch. FEDERICO GRAZIATI
 dott. arch. PAOLO PETRIS























DOCUMENTO APPROVATO CON DELIBERA CONSILIARE
 n. 62 DEL 21.12.2012

E MODIFICATO CON DECRETO n. 0133/Pres del 01/08/2013





RESPONSABILE DEL
 SERVIZIO URBANISTICA
 EDILIZIA PRIVATA ED AMBIENTE

geom. FEDERICO DALPASSO

adottata con Del. CC. n. 69 del 01.10.2010
 approvata con Del. CC. n. 62 del 21.12.2012
 in vigore dal: 15.08.2013

	art.27	1.a.1 - Viabilità
	art.27	1.a.1 - Viabilità di progetto
	art.27	1.a.3 - Vincolo - Stradale
	art.27	1.a.4 - Zona ferroviaria
	art.27	1.a.4 - Vincolo - Ferroviario
	art.27	1.a.5 - Piste ciclabili
	art.27	2 - Corsi d'acqua vincolati
	art.27	2 - Corsi d'acqua non vincolati
	art.27	2 - Vincolo - Acque pubbliche vincolate
	art.27	4 - Vincolo - Cimiteriale
	art.27	5 - Vincolo - Elettrodotto
	art.27	5 - Vincolo - Metanodotto
	art.27	6 - Ambito progetto sistemazioni ambientali e paesaggistiche del fiume Ausa e del suo intorno
	art.27	7 - Edifici rurali con valore documentario e di immagine ambientale
	art.27	7 - Vincoli di facciata - Conservazione
	art.27	7 - Vincoli di facciata - Allineamento
	art.27	7 - Vincoli di facciata - Conservazione e/o ricomposizione
	art.27	7 - Icone ed affreschi da conservare
	art.29	Protezione delle alberature Monumenti naturali - Acero campestre
	art.36	Impianti di distribuzione stradale di carburante
	art.38	Regime delle aree esondabili
	art.39	Localizzazione degli impianti fotovoltaici

LIMITI

	P.R.P.C. - Vigente
	P.R.P.C. - Nuova realizzazione
	Ambiti di progettazione unitaria - nuova realizzazione
	Confine Comunale